

44



www.vale1clique.com

A viagem do homem à Lua, em julho de 1969, representou uma das conquistas científicas de maior repercussão do século XX.

Esse acontecimento teve grande significado político em função da conjuntura da época, marcada pela:

- (A) aliança militar entre países não alinhados
- (B) bipolaridade entre os blocos capitalista e socialista
- (C) coexistência pacífica entre regiões descolonizadas
- (D) concorrência tecnológica entre nações desenvolvidas

45

Veja bem, este país, em seus dias de glória, parecia até um zoológico. Um zoológico limpinho e bem arrumado. Todos tinham o seu lugar e viviam felizes. Quem era chamado de *halwai* fazia doces. Quem era chamado de criador de gado criava gado. Os intocáveis limpavam latrina.

Até que, em 1947, quando os britânicos foram embora, todas as jaulas foram abertas. Aí a lei da selva substituiu a lei do zoológico. Os mais ferozes devoraram os demais e ficaram barrigudos.

Resumindo: antigamente havia mil castas e destinos na Índia. Hoje só há duas castas: a dos homens barrigudos e a dos homens sem barriga.

ARAVIND ADIGA

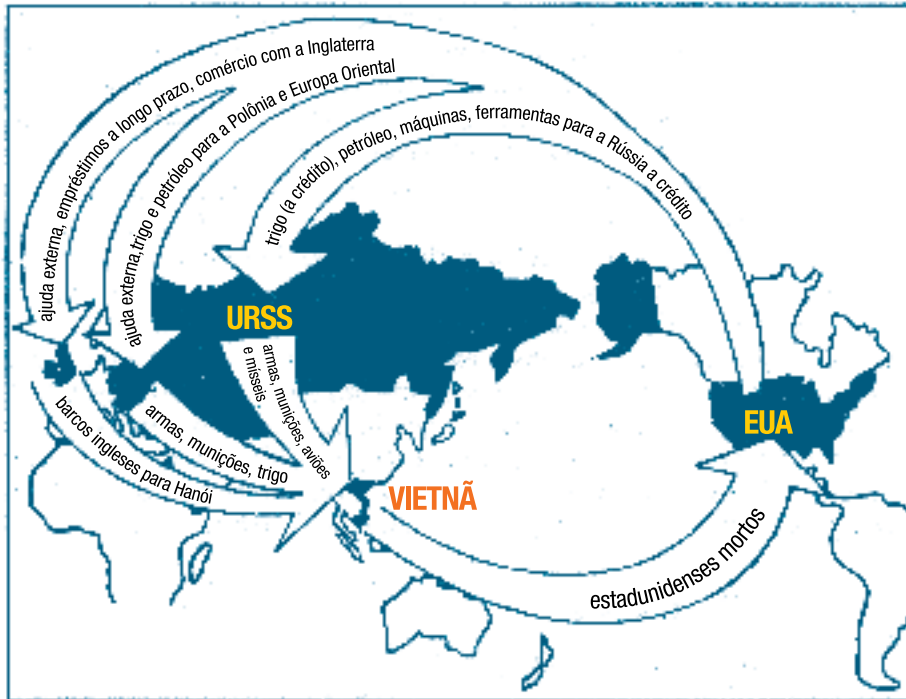
Adaptado de *O tigre branco*. Rio de Janeiro: Nova Fronteira, 2008.

O fragmento de texto acima faz referência a uma das transformações ocorridas na Índia, a partir de 1947.

Essa transformação explicita a relação entre as seguintes características na sociedade indiana:

- (A) diversidade de etnias – liberdade de expressão
- (B) divisão do trabalho – hierarquização dos grupos
- (C) centralização do Estado – eliminação da censura
- (D) racionalização da produção – preservação das tradições

## O CICLO DA TRAIÇÃO



MARTIN IRA GLASSNER

Adaptado de *Geografía política – Estado, imperialismo. Colonización y descolonización*. Buenos Aires: Editorial Docencia, 2000.

Os mapas, assim como outras representações, podem ser utilizados para os mais diferentes propósitos.

Em 1968, auge da guerra no Vietnã, a elaboração e distribuição do mapa acima nos EUA tinha a finalidade de:

- (A) propaganda política
- (B) geoestratégia militar
- (C) segurança alimentar
- (D) planejamento ambiental

47



MIGUEL PAIVA

O Estado de S. Paulo, 05/10/1988

In: RODRIGUES, Marly. O Brasil da abertura: de 1974 à Constituinte. São Paulo: Atual, 1990.

A charge de Miguel Paiva, publicada no dia da promulgação da atual Constituição brasileira, aponta para a contradição entre realidade social e garantias legais.

No Brasil, o acesso aos direitos de cidadania é limitado fundamentalmente pelo seguinte fator:

- (A) formação profissional
- (B) demanda habitacional
- (C) distribuição da riqueza
- (D) crescimento da população

48

A Cúpula das Américas surgiu em 1994, por iniciativa norte-americana. Os EUA criticavam a OEA (Organização dos Estados Americanos), que reúne todos os 34 países do hemisfério, exceto Cuba, e desejavam implantar a ALCA (Área de Livre Comércio das Américas).

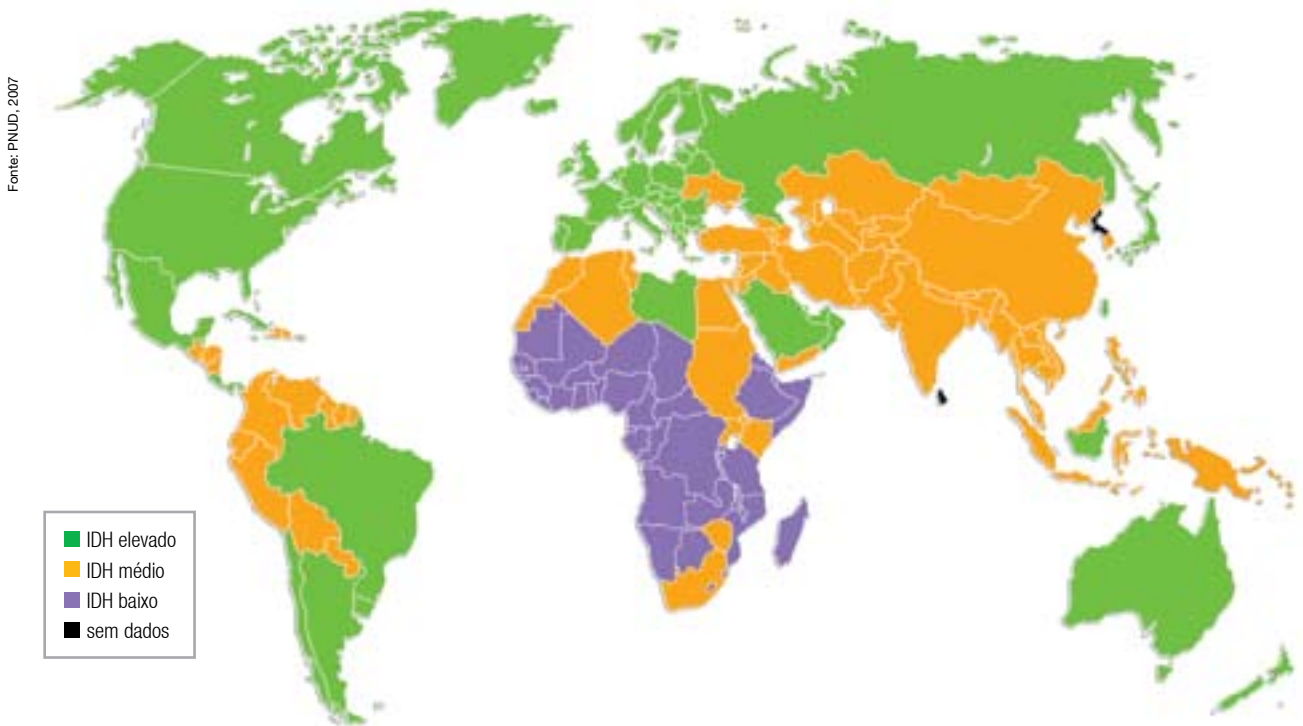
Exercitando o papel de líder dos países da ALBA (Alternativa Bolivariana para os Povos de Nossa América), Hugo Chávez prometeu que “até as pedras falarão”, na quinta reunião da Cúpula das Américas, contra o bloqueio americano a Cuba e a favor de sua reincorporação à OEA. Criada em 2004, a ALBA é formada por Bolívia, Honduras, Venezuela, Dominica e Cuba.

Adaptado de Folha de São Paulo, 12/04/2009

As divergências entre a ALBA e a OEA refletem mudanças nas relações entre os países americanos na atualidade. De acordo com a notícia, essas mudanças se vinculam ao seguinte contexto político:

- (A) valorização do pan-americanismo frente à projeção da União Europeia
- (B) resistência de governos nacionalistas às pressões hegemônicas externas
- (C) criação de regiões de livre-comércio contrárias à globalização econômica
- (D) aplicação do protecionismo alfandegário à exportação de produtos primários

## ÍNDICE DE DESENVOLVIMENTO HUMANO – IDH

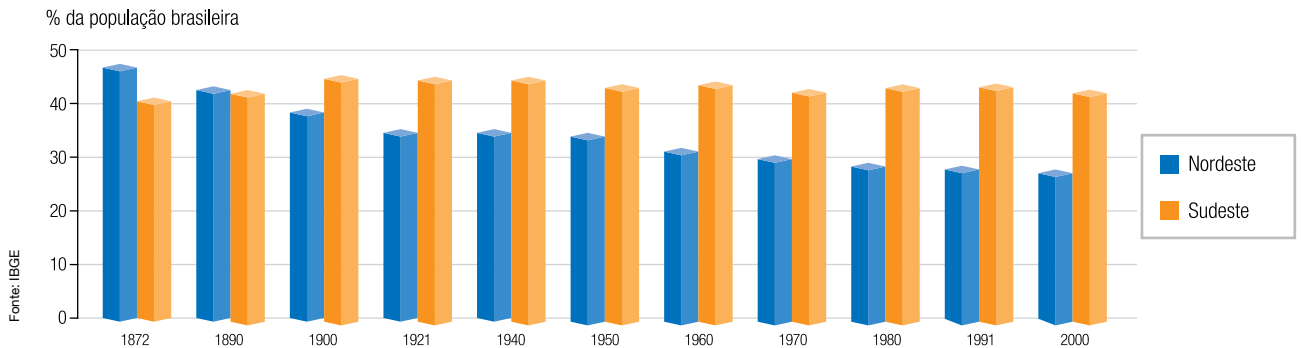
MARIETA DE MORAES *et al.**História em curso: da Antiguidade à globalização*. São Paulo: Editora do Brasil; Rio de Janeiro: FGV, 2008.

Considerando o mapa, a associação adequada entre o valor do IDH, a localização geográfica e uma de suas causalidades históricas está identificada em:

- (A) médio – sudeste asiático – proeminência chinesa
- (B) elevado – América do Norte – colonização inglesa
- (C) baixo – África subsaariana – neocolonialismo europeu
- (D) elevado – países do Mercosul – modernização agrícola

## 50

## PARTICIPAÇÃO DO NORDESTE E DO SUDESTE NA POPULAÇÃO BRASILEIRA – 1872-2000

LYGIA TERRA *et al.*Adaptado de *Conexões*. São Paulo: Moderna, 2008.

A participação relativa das regiões Nordeste e Sudeste no total da população brasileira, durante o período mencionado, modificou-se, principalmente, em função do seguinte indicador demográfico:

- (A) migração
- (B) natalidade
- (C) mortalidade
- (D) nupcialidade

## 51

Historiadores dizem que a globalização não é novidade, lembrando que o mundo estava até mais integrado há um século.

O problema desse raciocínio é que induz a uma tremenda subestimação das mudanças, que fizeram do fenômeno assunto tão candente. Por isso, o Relatório Mundial sobre o Desenvolvimento Humano de 1999 apresenta longa lista de fatos inéditos que diferenciam a atual conjuntura de qualquer fase anterior.

JOSÉ ELI DA VEIGA

Adaptado de *Cidades imaginárias: o Brasil é menos urbano do que se calcula*. Campinas: Autores Associados, 2002.

Um dos fatos inéditos que individualizam o atual processo de globalização está corretamente identificado em:

- (A) os fluxos migratórios mundiais abrangem um grande número de trabalhadores
- (B) a circulação de capitais internacionais envolve volumes significativos de recursos
- (C) o comércio entre transnacionais constitui a maior parte das trocas mundiais de bens
- (D) as exportações de mercadorias representam uma parcela expressiva da economia mundial

## O MUNDO DE ACORDO COM RONALD REAGAN

Adaptado de [www.strangemaps.com](http://www.strangemaps.com)

A política externa praticada pelos EUA no governo de Ronald Reagan, entre 1980 e 1988, reaqueceu os antagonismos que caracterizaram o período da Guerra Fria. A ilustração acima faz uma representação irônica dos continentes, condizente com as ideias propagadas pelo líder estadunidense.

Durante o governo Reagan, duas características importantes da geopolítica dos EUA são:

- (A) ênfase no combate às ditaduras – antagonismo com os países do Sul
- (B) incentivo à fragmentação territorial – envolvimento em conflitos religiosos
- (C) estímulo ao expansionismo colonial – estabelecimento de alianças militares
- (D) acentuação da rivalidade ideológica – práticas de imperialismo econômico